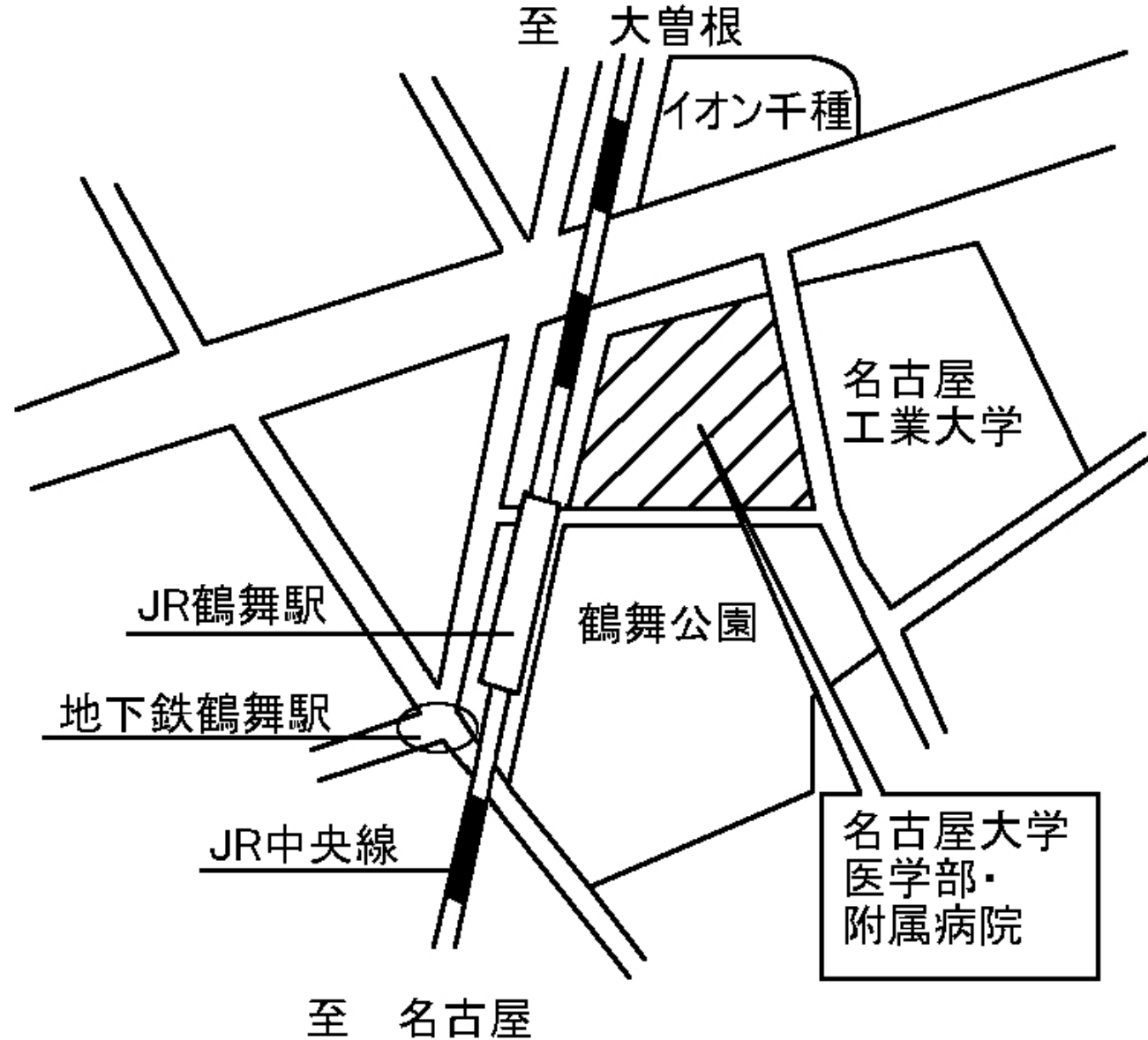
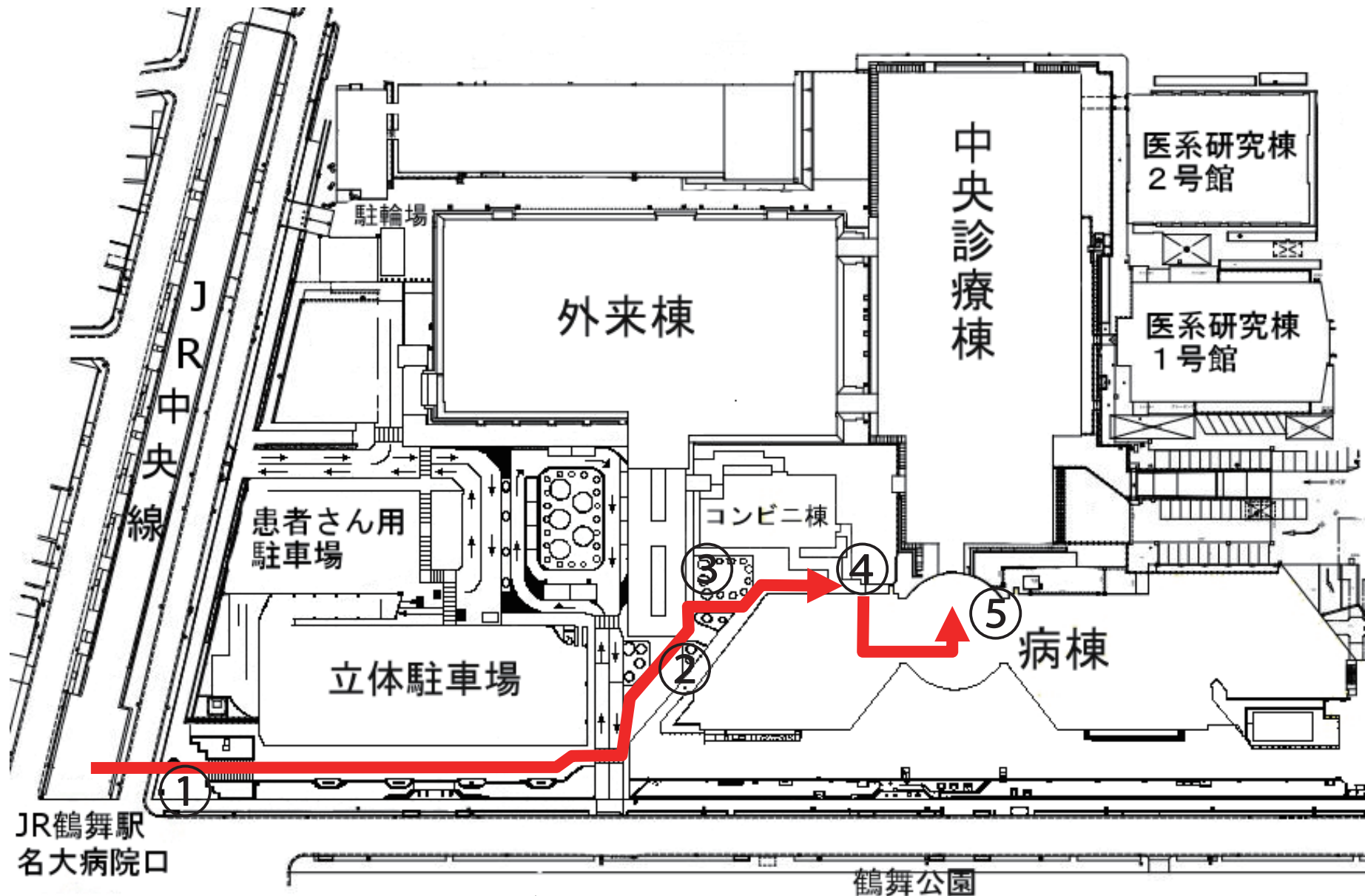


鶴舞付近の地図

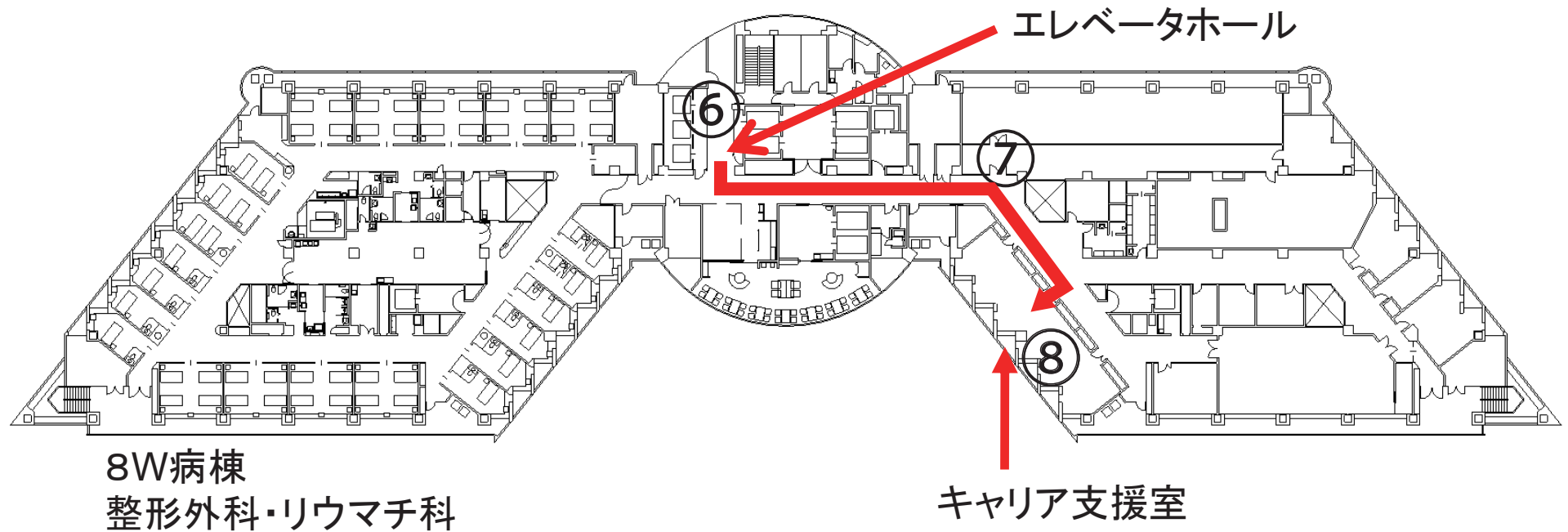


8階会議室までの道筋①



※①～⑤の番号は、次ページの写真の番号

8階会議室までの道筋②



※⑥～⑧の番号は、次ページの写真の番号

8階会議室までの道筋③



階段を登り、病棟方面にお進み下さい。



看板に従い、病棟方面にお進み下さい。



夜間救急入口方面にお進み下さい。



正面の自動ドアからお入り下さい。

8階会議室までの道筋④

⑤



このエレベータホールから8階に上がってください。

⑥



「大会議室」方向へお進み下さい。

⑦



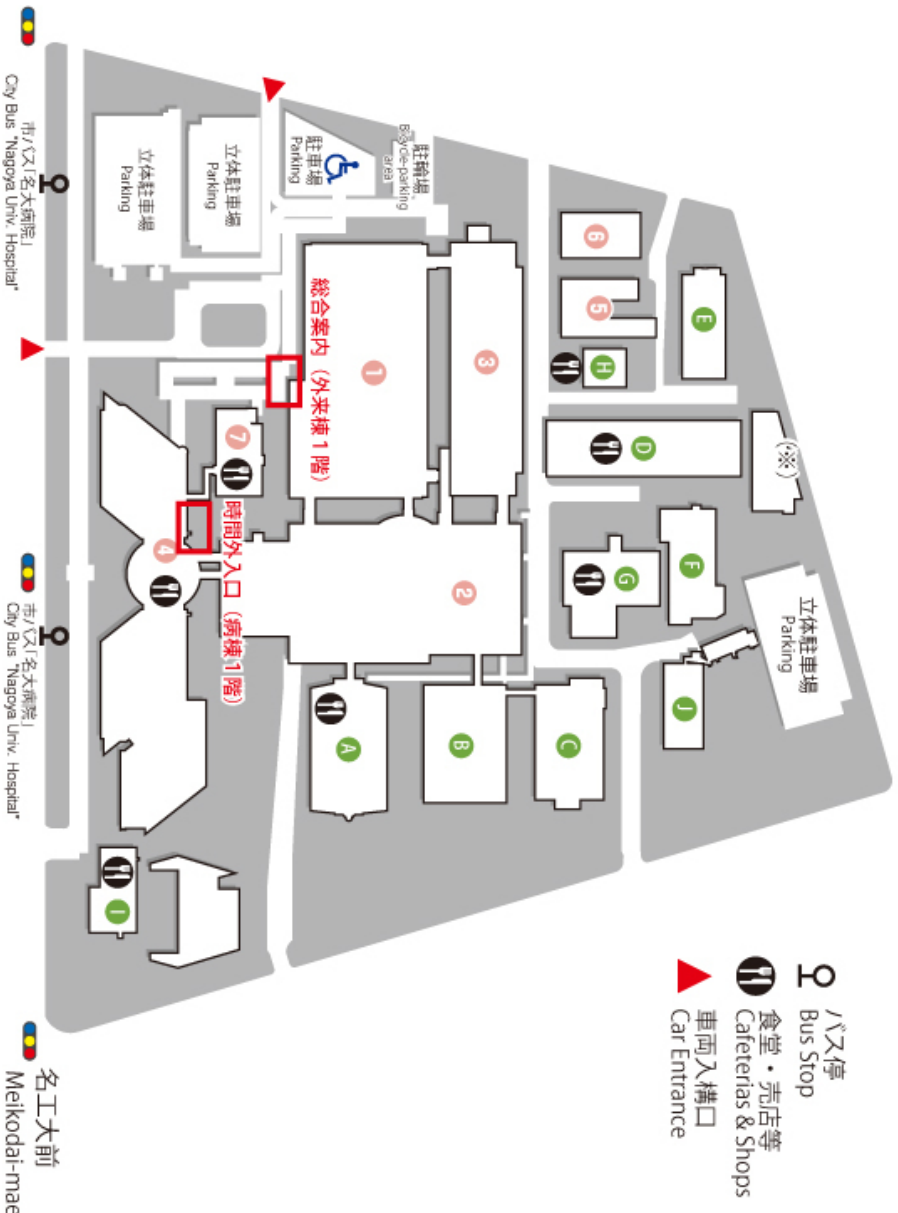
突き当たりまでお進み下さい。

⑧



手前が小会議室，奥が大会議室です。

配置図 (鶴舞キャンパスマップ)



- バス停
Bus Stop
- 食堂・売店等
Caterias & Shops
- 車庫入口
Car Entrance

主に使用する会議室に青色をつけています

記号	医学部附属病院施設	記号	大学院医学系研究科・医学部施設
1	外来棟	A	医系研究棟 1 号館
2	中央診療棟 A	C	医系研究棟 3 号館
3	中央診療棟 B	D	基礎研究等 (講義棟)
4	病棟	E	基礎研究等別館
		G	附属図書館・学生食堂
		I	鶴友会館